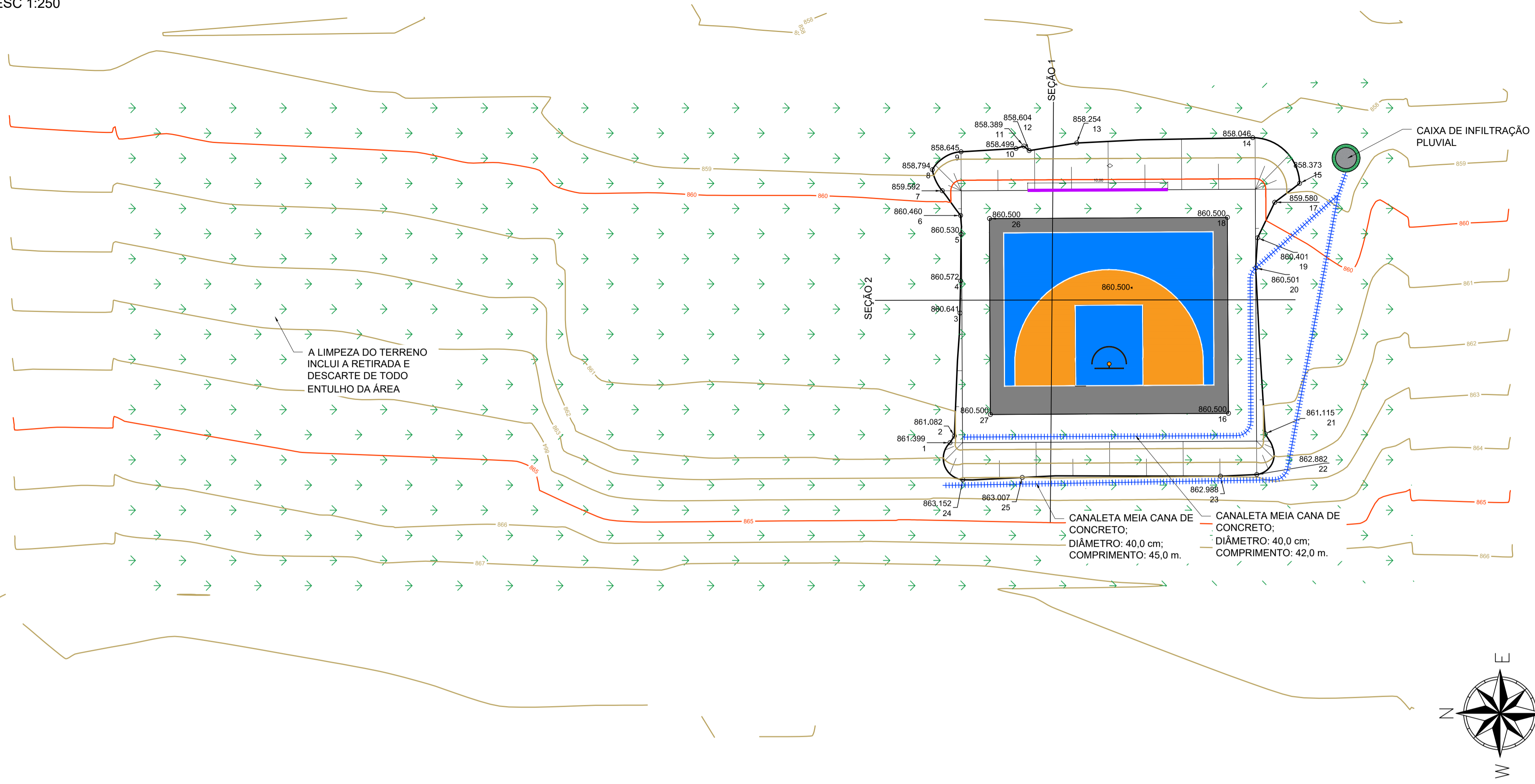


PROJETO DE TERRAPLENAGEM, DRENAGEM E LOCAÇÃO
ESC 1:250



A LIMPEZA DO TERRENO INCLUI A RETIRADA E DESCARTE DE TODO ENTULHO DA ÁREA

CANALETA MEIA CANA DE CONCRETO:
DIÂMETRO: 40,0 cm;
COMPRIMENTO: 45,0 m.

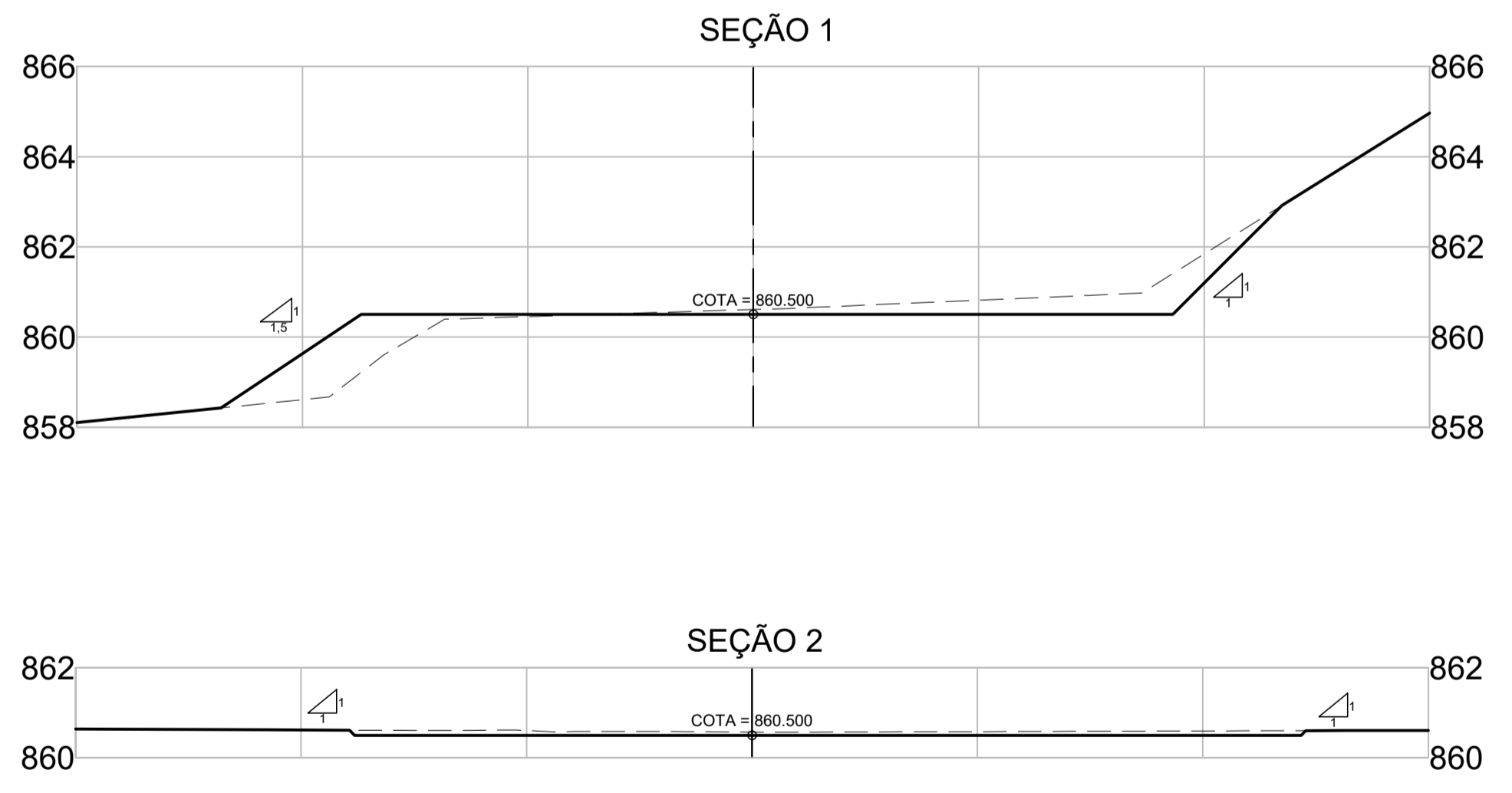
CANALETA MEIA CANA DE CONCRETO:
DIÂMETRO: 40,0 cm;
COMPRIMENTO: 42,0 m.

QUADRO DE QUANTIDADES		
ÁREA DE LIMPEZA DO TERRENO	3.299,84	m ²
VOLUME DE CORTE	103,62	m ³
VOLUME DE ATERRO	116,22	m ³
PONTOS DE LOCAÇÃO TOPOGRÁFICA	27,00	un
ÁREA DE PLANTIO DE GRAMA	3.061,84	m ²
CANALETA MEIA CANA CONCRETO 400MM	87,00	m
BRITA Nº 2	5,55	m ³
MANTA GEOTÊXTIL	11,00	m ²
RECOMPOSIÇÃO DE GUIA	10,00	m

QUADRO DE ÁREAS	
ÁREA DA PRAÇA COLINA VERDE	2.628,50 m ²
ÁREA DE IMPLANTAÇÃO DA QUADRA	238,00 m ²
CÓDIGO DO IMÓVEL (BIC)	40876

- NOTAS:**
- COTAS E DIMENSÕES EM METRO, EXCETO ONDE INDICADO;
 - DEVERÃO SER REALIZADOS OS ACERTOS NECESSÁRIOS NA TERRAPLENAGEM PARA HARMONIZAÇÃO LOCAL;
 - OS SERVIÇOS DEVEM SER REALIZADOS MANTENDO-SE O MÁXIMO DE CUIDADO PARA NÃO ESTRAGAR A GRAMA DE ENTORNO, PARA ISSO FOI PREVISTO A ÁREA DE RECOMPOSIÇÃO ONDE DEVE SER REALIZADO O CAMINHAMENTO DA MÁQUINA;
 - MOVIMENTAÇÕES DE LOCAÇÃO SÃO PERMITIDAS NO SENTIDO TRANSVERSAL ÀS CURVAS DE NÍVEL, VISTO QUE NÃO ALTERAM REPRESENTATIVAMENTE OS VOLUMES;
 - VER MEMORIAL DESCRITIVO PARA MAIS DETALHES DE TERRAPLENAGEM.

- LEGENDA:**
- CURVA DE NÍVEL MESTRA
 - CURVA DE NÍVEL INTERMEDIÁRIA
 - LIMITE DA VIA
 - EDIFICAÇÃO
 - CERCA
 - +++ CANALETA
 - GUIA
 - PVE
 - POSTE
 - ÁRVORE
 - △ BASE
 - BOCA DE LOBO

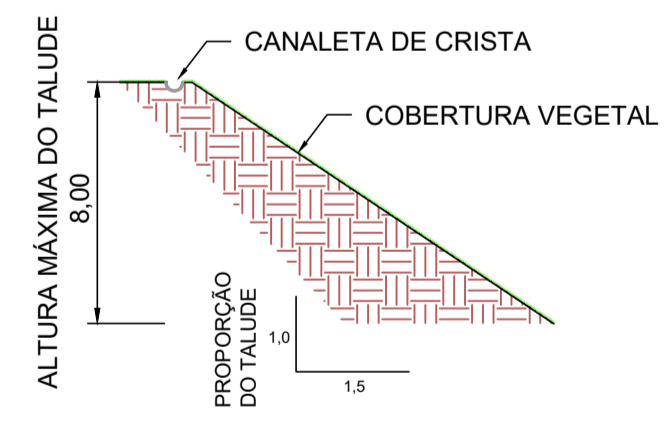


PONTOS DE LOCAÇÃO - PÉ			
PONTO	NORTE	LESTE	ELEVAÇÃO
1	7.535.073,58	405.542,41	861,399
2	7.535.073,27	405.542,89	861,082
3	7.535.072,87	405.551,67	860,641
4	7.535.072,82	405.553,97	860,572
5	7.535.072,79	405.557,32	860,530
6	7.535.072,83	405.558,64	860,460
7	7.535.074,14	405.560,41	859,592
8	7.535.074,85	405.561,92	858,794
9	7.535.072,79	405.563,20	858,645
10	7.535.068,87	405.563,44	858,499
11	7.535.068,32	405.563,60	858,389
12	7.535.067,93	405.563,28	858,604
13	7.535.064,54	405.563,83	858,254
14	7.535.051,96	405.564,20	858,046
15	7.535.048,61	405.560,93	858,373
16	7.535.053,70	405.544,51	860,500
17	7.535.050,39	405.559,59	859,580
18	7.535.053,77	405.558,51	860,500
19	7.535.051,61	405.557,05	860,401
20	7.535.051,75	405.554,90	860,501
21	7.535.051,07	405.543,05	861,115
22	7.535.051,67	405.540,14	862,882
23	7.535.054,27	405.540,02	862,988
24	7.535.072,67	405.539,76	863,152
25	7.535.068,42	405.539,93	863,007
26	7.535.070,77	405.558,42	860,500
27	7.535.070,70	405.544,42	860,500

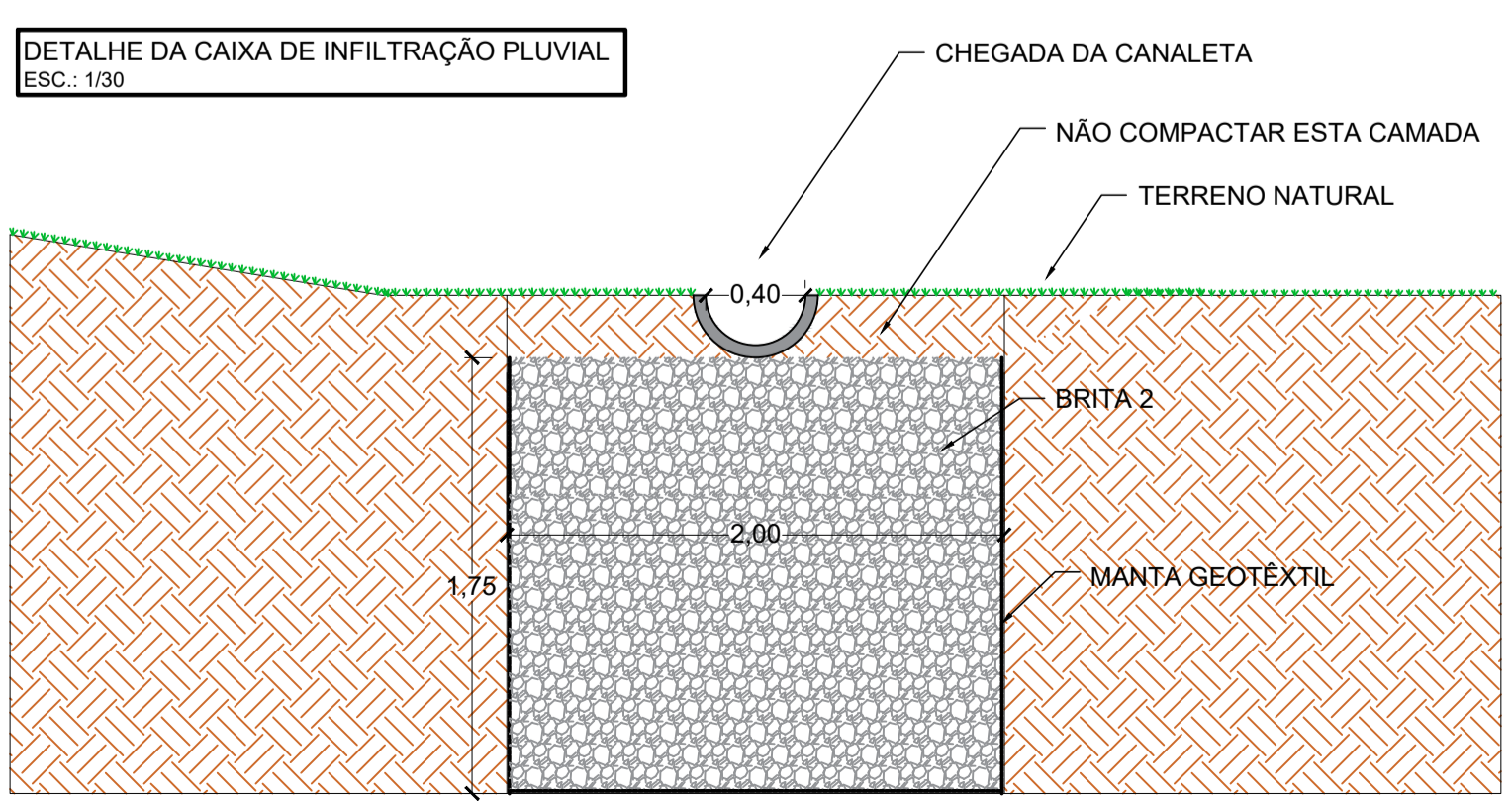
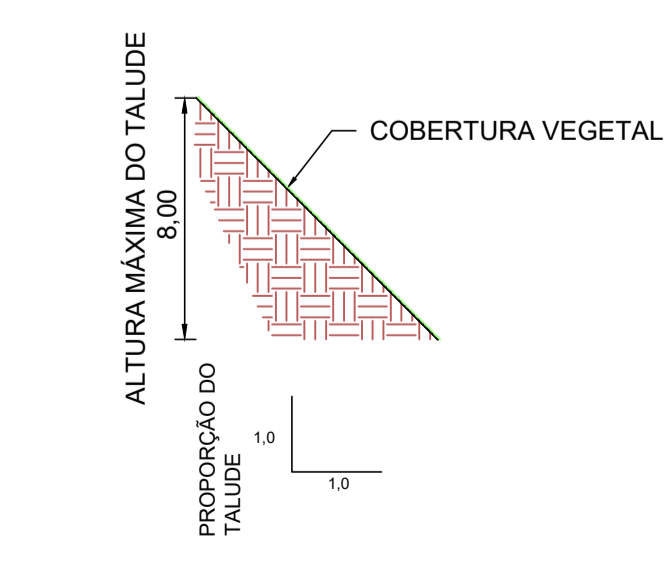
VOLUME TOTAL DE TERRAPLENAGEM (CALCULADO PELO MÉTODO TRIDIMENSIONAL)	
CORTE (M ³)	ATERRO (M ³)
103,62	116,22

ÁREA DOS TALUDES (M²) 199,35

DETALHE DOS TALUDES DE ATERRO SEM ESCALA



DETALHE DOS TALUDES DE CORTE SEM ESCALA



REV. 01 08/03/22 DE ACORDO COM ALTERAÇÃO NO PROJETO		DAC
REV. 00 08/10/21 EMISSÃO INICIAL		DAC
REVISÃO: DATA : DESCRIÇÃO:		RESP.:
<p>DAC engenharia</p> <p>Rua Miguel Vianna, nº 81, Sala 12 Bairro Morro Chic CEP: 37500-080 - Itajubá / MG Tel: (35) 3623-5720 www.dacengenharia.com.br</p>		
<p>GERÊNCIA DE PROJETOS PEDRO HENRIQUE JUSTINIANO ENGº CIVIL</p> <p>COORDENAÇÃO DE PROJETOS ALOSIO CAETANO FERREIRA CREA: MG-97.132/D</p> <p>RESPONSÁVEL TÉCNICO ENGº CIVIL FLÁVIA C. BARBOSA CREA: MG-187.842/D</p> <p>PROJETO FLÁVIA C. BARBOSA ENGº CIVIL</p> <p>DESENHO LARA ALMEIDA ALVES DESENHISTA</p>		
<p>EMPREENDIMENTO CONSTRUÇÃO DE QUADRAS DE STREETBALL</p>		
<p>ENDEREÇO BAIRRO COLINA VERDE AV. CAP. OSWINO P. SOUZA – POUSO ALEGRE, MG</p>		<p>DISCIPLINA TRP/LOC/DRE</p>
<p>ASSUNTO PROJETO DE TERRAPLENAGEM, DRENAGEM E LOCAÇÃO PLANTA BAIXA E DETALHES</p>		<p>FASE DO PROJETO EXECUTIVO</p> <p>FOLHA Nº. ÚNICA</p>
DATA INICIAL 08/03/2022	ESCALA INDICADA	REVISÃO R01
ARQUIVO DAC-FMPA-PCV-PE-TRP-R00-1.DWG		